

## 223091 GLORIE

N. 90 DEL 19/03/90  
N. 184 DEL 29/11/91 - N. 186 DEL 05/12/91  
N. 2313 DELL'1/6/93.  
N. 64 DEL 21/7/93.





































N. MINGHETTI  
M. BONETTI  
DOTT. O. COTITTA  
ARCH. M. CASAVECCHIA  
ARCH. G. AMORUSO  
ARCH. F. CALDERONI

GLORIE



1:5000

## LEGENDA

- |  |  |   |  |
|--|--|---|--|
|  | Zona B <sub>1</sub> Zone residenziali di valore                      |  | Edificio di valore in ambito urbano  |
|  | Zona B Zone residenziali edificate                                   |  | Edificio ordinari in ambito urbano   |
|  | Zona C Zone di nuovo impianto  |  | Edificio rurali di valore  |
|  | Zona D <sub>1</sub> Zone commerciali di servizio essenziali          |  | Edificio da demolire e/o sostituire e/o trasformare                              |
|  | Zona D <sub>2</sub> Zone commerciali e di nuovo impianto             |  | Demolizione massima riguardo ad altezza per ampliamento e/o ricostruzione        |
|  | Zona D <sub>3</sub> Zone industriali e artigianali esistenti         |  | Demolizione dei comparti subordinati a piani di recupero P d R                   |
|  | Zona D <sub>4</sub> Zone industriali e artigianali di nuovo impianto |  | Demolizione dei comparti subordinati a piani particolareggiati P.I.P. e P.I.P.I. |
|  | Zona E <sub>1</sub> Zone agricole ordinarie                          |  | Demolizione dei comparti subordinati P.I.P.                                      |
|  | Zona E <sub>2</sub> Zone agricole di salvaguardia                    |  | Demolizione dei comparti destinati ad edilizia economica popolare P.E.E.P.       |
|  | Zona E <sub>3</sub> Zone agricole di difficile scolo                 |  | Demolizione dei comparti soggetti al progetto urbano P.U.                        |
|  | Zona F Servizi pubblici di riferimento urbano e/o termale            |  | Demolizione dei comparti soggetti a piani attuativi estrattivi P.A.E.            |
|  | Zona G Servizi pubblici di quartiere                                 |  | Demolizione delle aree insieme nel piano paesistico P.T.P.R.                     |
|  | Zona di rispetto fluviale  |  | Perimetro dei quartieri  |
|  | Zona di rispetto comunale  |  | Perimetro del capoluogo  |
|  | Zona di rispetto ambientale e/o paesaggistico                        |  | Confine comunale   |
|  | Area protetta  |  | Dossi di pianura   |
|   | Fascia di rispetto   |   | Numero di piano attuativo  |
|    | Perimetrazione del territorio urbanizzato                            |    |  |

